

森林草原火险趋势预测

2025 第 107 期 总第 421 期

山西省森林草原防灭火指挥部办公室

2025 年 09 月 07 日

一、未来四天天气预报

9月8日：全省晴天间多云，阳泉、晋中、长治等地的局部地区有阵雨或雷阵雨。

9月9日：北部多云转晴天，局部地区有阵雨或雷阵雨，中南部晴天间多云。

9月10日：北中部晴天间多云；南部多云转阴天，大部分地区有阵雨或雷阵雨，部分地区有中雨，局部地区有大雨。

9月11日：北部多云，局部地区有阵雨或雷阵雨；中南部阴天间多云，有阵雨或雷阵雨，中部局部和南部大部分地区有中到大雨，南部部分地区有大到暴雨。

二、9月8日-9月11日我省火险形势预报

预计未来四天，大同、朔州、忻州、阳泉、吕梁、太原、晋中、临汾、长治、晋城、运城的森林草原火险气象等级为较高风险到高风险，须加强火源管理。

三、未来四天森林草原火险气象等级预测

9月8日：朔州（平鲁、朔城、应县）、忻州（原平、代县）为**高风险**。大同（阳高、平城、云州、天镇、左云、浑源、广灵、灵丘、新荣、云冈）、朔州（右玉、山阴、怀仁）、忻州（河曲、偏关、神池、宁武、繁峙、保德、岢岚、静乐、忻府、定襄、五台、五寨）、阳泉（孟县、平定、郊区）、太原（娄烦、尖草坪、阳曲、小店、古交、清徐、迎泽、杏花岭、万柏林、晋源）、晋中（祁县、太谷、榆次、平遥、寿阳、左权、和顺、榆社）、吕梁（临县、兴县、岚县、柳林、方山、离石、孝义、汾阳、文水、交城、交口）、临汾（尧都、安泽）、长治（武乡、沁县、沁源、黎城、平顺）、晋城（沁水）为**较高风险**。阳泉（阳泉城区）、晋中（灵石、介休）、吕梁（石楼、中阳）、临汾（隰县、大宁、吉县、襄汾、蒲县、汾西、洪洞、霍州、古县、乡宁、曲沃、翼城、浮山、侯马）、长治（长子、屯留、潞城、上党、襄垣、壶关、潞州）、晋城（高平、阳城、晋城城区、陵川、泽州）、运城（稷山、万荣、河津、临猗、盐湖、新绛、闻喜、垣曲、永济、夏县、平陆）为**较低风险**。晋中（昔阳）、临汾（永和）、运城（绛县、芮城）为**低风险**。

9月9日：大同（云州、浑源）、朔州（平鲁、山阴、朔城、怀仁、应县）、忻州（偏关、神池、宁武、岢岚、静乐、原平、代县、五寨）、太原（娄烦、古交）、晋中（左权）、吕梁（岚县）为**高风险**。大同（阳高、平城、左云、广灵、灵丘、云冈）、朔州（右玉）、忻州（河

曲、繁峙、保德、忻府、定襄、五台)、阳泉(孟县、平定、郊区、阳泉城区)、太原(尖草坪、阳曲、小店、清徐、迎泽、杏花岭、万柏林、晋源)、晋中(祁县、太谷、榆次、平遥、寿阳、昔阳、和顺、灵石、榆社)、吕梁(临县、兴县、柳林、方山、离石、中阳、孝义、汾阳、文水、交城、交口)、临汾(吉县、襄汾、蒲县、汾西、洪洞、尧都、古县、安泽、乡宁)、长治(武乡、沁县、长子、沁源、黎城、屯留、潞城、襄垣、平顺)、晋城(沁水、高平、泽州)、运城(稷山、万荣、河津、新绛)为**较高风险**。晋中(介休)、吕梁(石楼)、临汾(永和、隰县、大宁、霍州、曲沃、翼城、浮山、侯马)、长治(上党、壶关、潞州)、晋城(阳城、晋城城区、陵川)、运城(临猗、盐湖、绛县、闻喜、垣曲、永济、芮城、夏县、平陆)为**较低风险**。大同(天镇、新荣)为**低风险**。

9月10日:大同(左云、浑源、广灵、云冈)、朔州(右玉、平鲁、山阴、朔城、怀仁、应县)、忻州(河曲、偏关、神池、宁武、繁峙、保德、岢岚、静乐、原平、代县、五寨)、阳泉(平定)、太原(娄烦、古交)、晋中(太谷、榆次、昔阳、和顺)、吕梁(临县、兴县、岚县、柳林、方山)为**高风险**。大同(阳高、平城、云州、天镇、灵丘、新荣)、忻州(忻府、定襄、五台)、阳泉(孟县、郊区、阳泉城区)、太原(尖草坪、阳曲、小店、清徐、迎泽、杏花岭、万柏林、晋源)、晋中(祁县、平遥、寿阳、左权、灵石、榆社、介休)、吕梁(离石、中阳、孝义、汾阳、文水、交城、交口)、临汾(隰县)、长治(武乡、沁县、沁源、黎城、屯留、潞城、襄垣、平顺)为**较高风险**。吕梁(石楼)、临汾(永和、汾西、霍州)、长治(长子、上党、壶关、潞州)、晋城(陵川)为**较低风险**。临汾(大宁、吉县、襄汾、蒲县、洪洞、尧都、古县、安泽、乡宁、曲沃、翼城、浮山、侯马)、晋城(沁水、高平、阳城、晋城城区、泽州)、运城(稷山、万荣、河津、临猗、盐湖、新绛、绛县、闻喜、垣曲、永济、芮城、夏县、平陆)为**低风险**。

9月11日:朔州(山阴、朔城、怀仁、应县)、忻州(河曲、偏关、保德、静乐、五寨)、太原(娄烦、古交)、吕梁(临县、兴县、方山)为**高风险**。大同(云州、浑源、广灵、灵丘、新荣、云冈)、朔州(平鲁)、忻州(神池、宁武、繁峙、岢岚、原平、忻府、定襄、五台、代县)、阳泉(平定)、太原(阳曲)、吕梁(岚县、柳林、离石、交城)为**较高风险**。阳泉(孟县)、晋中(昔阳)、吕梁(石楼、中阳)为**较低风险**。大同(阳高、平城、天镇、左云)、朔州(右玉)、阳泉(郊区、阳泉城区)、太原(尖草坪、小店、清徐、迎泽、杏花岭、万柏林、晋源)、晋中(祁县、太谷、榆次、平遥、寿阳、左权、和顺、灵石、榆社、介休)、吕梁(孝义、汾阳、文水、交口)、临汾(永和、隰县、大宁、吉县、襄汾、蒲县、汾西、洪洞、尧都、霍州、古县、安泽、乡宁、曲沃、翼城、浮山、侯马)、长治(武乡、

沁县、长子、沁源、黎城、屯留、潞城、上党、襄垣、壶关、平顺、潞州）、晋城（沁水、高平、阳城、晋城城区、陵川、泽州）、运城（稷山、万荣、河津、临猗、盐湖、新绛、绛县、闻喜、垣曲、永济、芮城、夏县、平陆）为**低风险**。

五级极高风险（红色）：极高风险地区（红色）要加强值班调度，密切注意火情动态；市、县人民政府及时发布禁火令或禁火通告，严禁一切野外用火；组织机关干部、村干部和护林员，各林局、林场相关人员进一步加大巡查巡护密度，延长巡护瞭望时间；在进入林区的主要沟口路口设卡布点，严禁携带火种进山；对可能引起森林火灾的居民生活用火严格管理，对重要地区或重点林区严防死守；森林消防专业队、驻晋国家森林消防救援队伍要进入戒备状态，做好应急战斗准备，严阵以待；适时派出检查组，对极高风险地区（红色）的森林防火工作进行蹲点督导检查；加大航空巡护密度；工作组做好赴火场的有关准备。

四级高风险（橙色）：高风险地区（橙色）要加强森林防火宣传教育；严格控制野外用火审批，禁止在森林防火区野外用火；在重点火险区设卡布点，禁止携带火种进山；组织县、乡机关干部，各林局、林场相关人员开展“高密度、网格化、全天候、责任制、表格式”巡查瞭望；高风险地区（橙色）森防指部适时派出检查组，对森林防火工作进行督导检查；森林消防专业队靠前布防，进入临战状态；适时开展航空巡护。

三级较高风险（黄色）：较高风险地区（黄色）要加强森林防火宣传教育；加强森林防火巡护、瞭望监测，加大火源管理力度；认真检查装备、物资等落实情况；森林消防专业队进入待命状态，做好森林火灾扑救有关准备。

附：

山西省2025年09月08日森林草原火险气象等级预报图

山西省2025年09月09日森林草原火险气象等级预报图

山西省2025年09月10日森林草原火险气象等级预报图

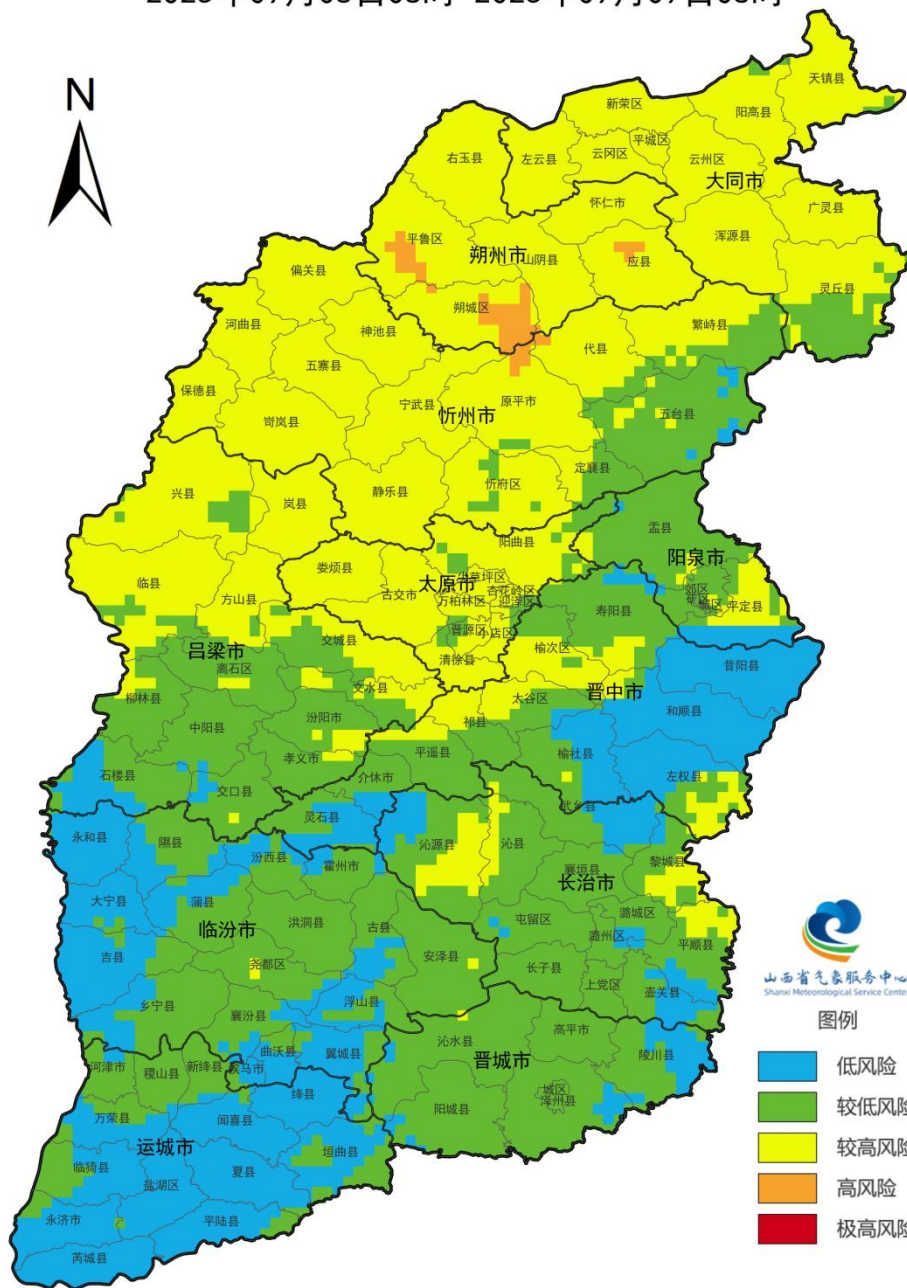
山西省2025年09月11日森林草原火险气象等级预报图

山西省气象服务中心将密切关注天气变化，并将及时为您提供相关气象信息！

制作：山西省气象服务中心

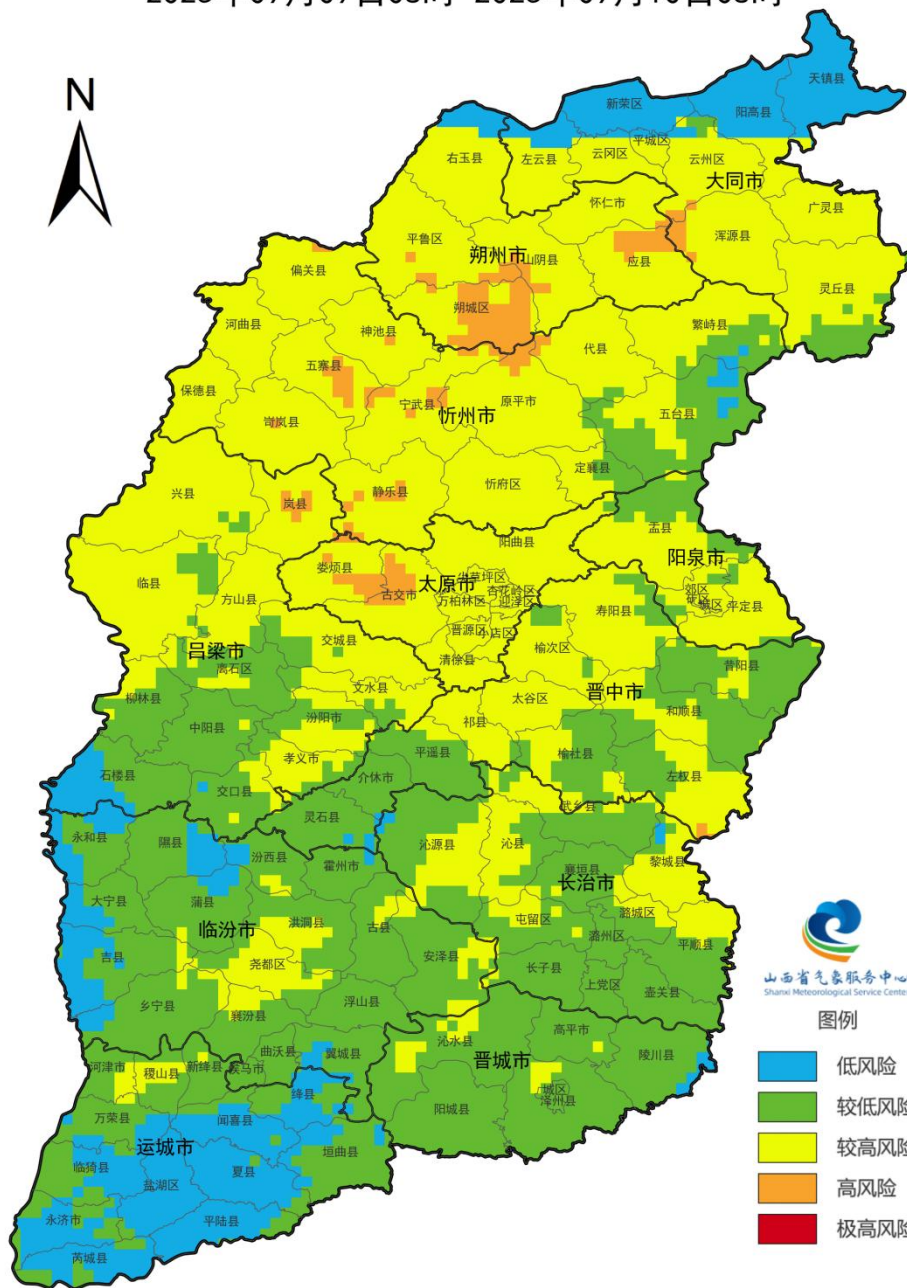
山西省森林草原火险气象等级预报

2025年09月08日08时-2025年09月09日08时



山西省森林草原火险气象等级预报

2025年09月09日08时-2025年09月10日08时



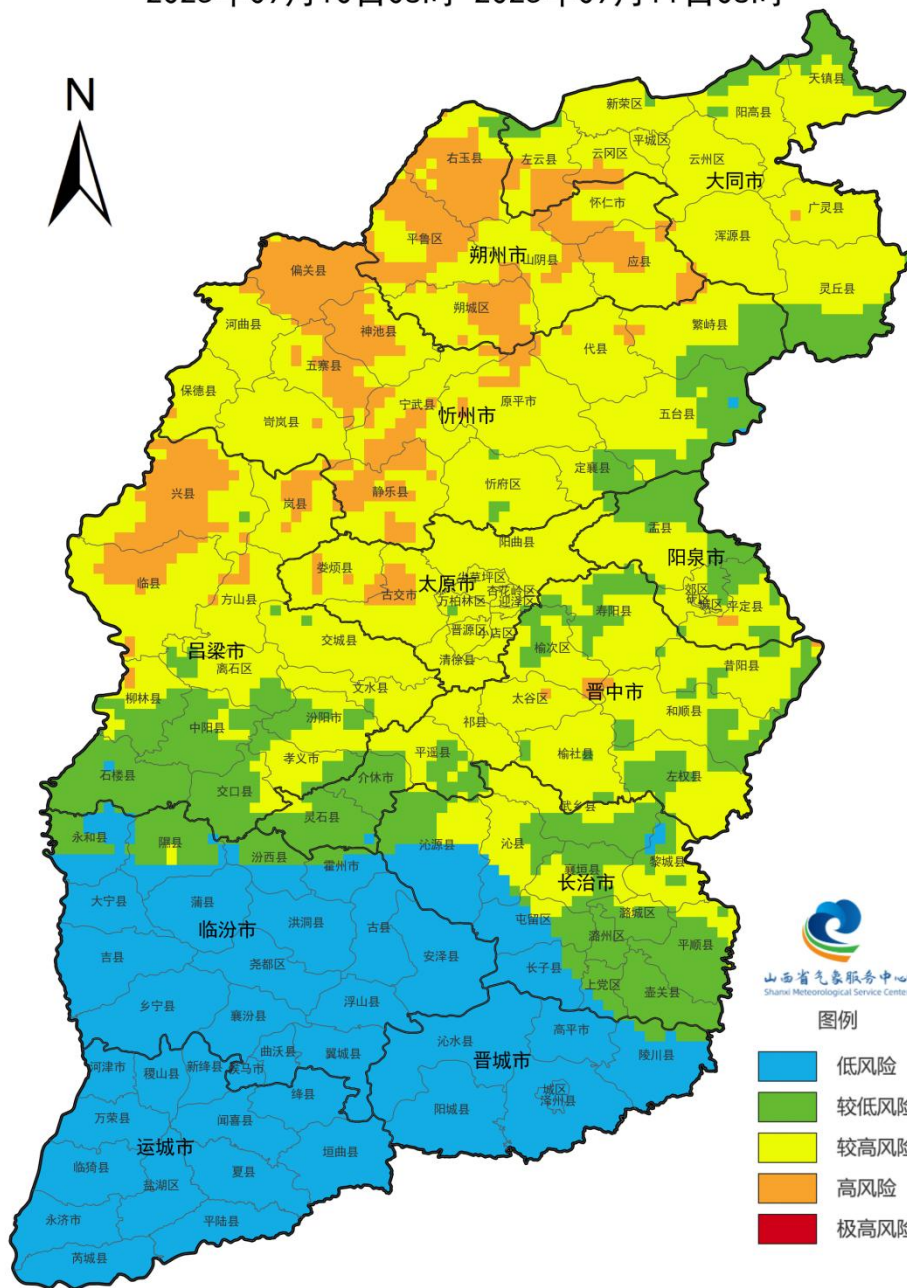
山西省气象服务中心
Shanxi Meteorological Service Center

图例

- 低风险
- 较低风险
- 较高风险
- 高风险
- 极高风险

山西省森林草原火险气象等级预报

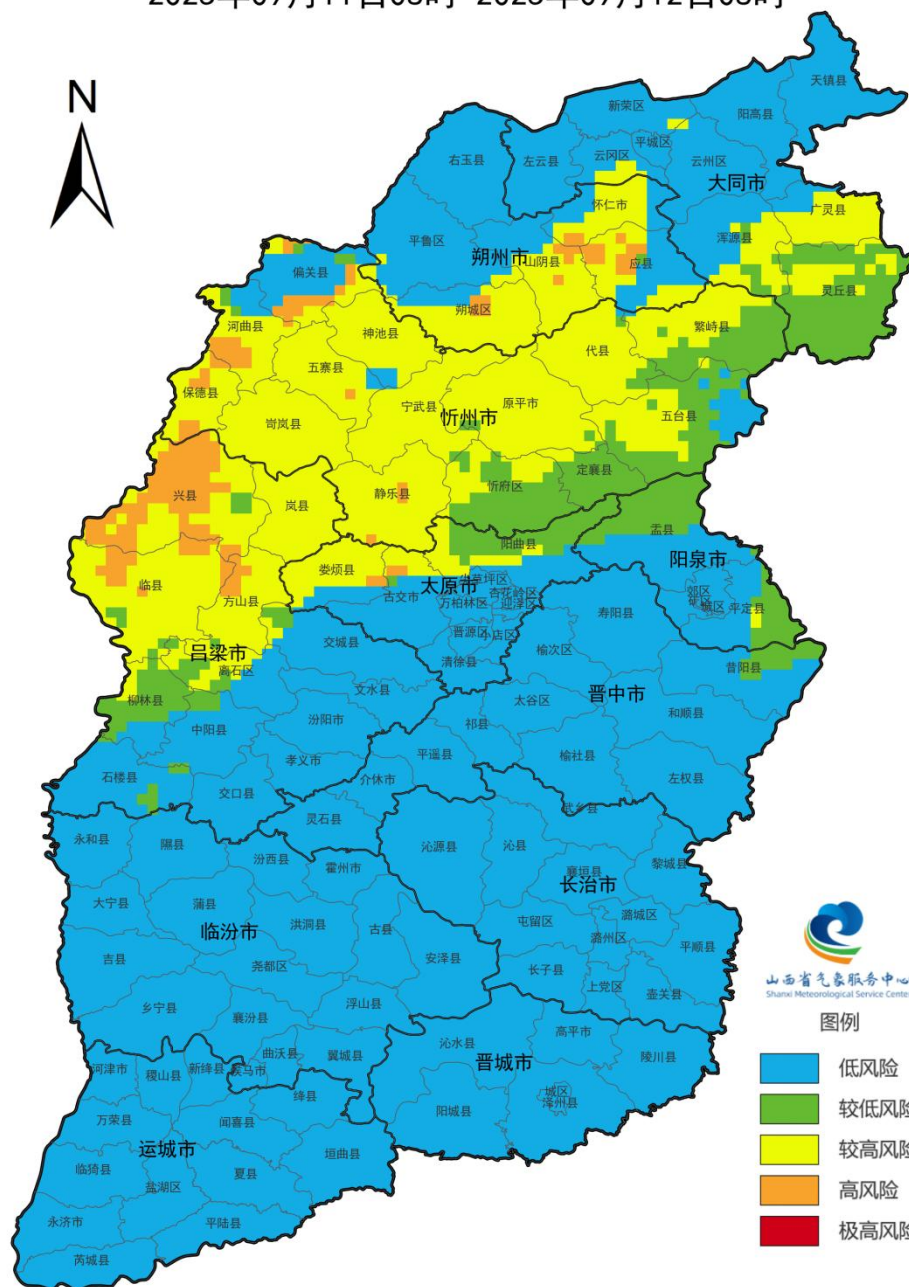
2025年09月10日08时-2025年09月11日08时



山西省气象服务中心
Shanxi Meteorological Service Center

2025年09月11日08时-2025年09月12日08时

2025年09月11日08时-2025年09月12日08时



山西省气象服务中心
Shanxi Meteorological Service Center

图例

- | | |
|---|------|
|  | 低风险 |
|  | 较低风险 |
|  | 较高风险 |
|  | 高风险 |
|  | 极高风险 |